























Légende du Plan de Secteur

Zones d'affectation

-  Habitat
-  Habitat à caractère rural
-  Services publics et équipements communautaires
-  Centre d'enfouissement technique
-  Centre d'enfouissement technique déaffecté
-  Loisirs
-  Servitude particulière
-  Activité économique mixte
-  Activité économique industrielle
-  Activité économique spécifique Agro-Economique
-  Activité économique spécifique Grande Distribution
-  Activité économique spécifique Risque majeur
-  Extraction
-  Aménagement communal concerté
-  Aménagement communal concerté à caractère industriel
-  Agricole
-  Forestière
-  Espaces verts
-  Naturelle
-  Parc
-  Eau
-  Zone non affectée ("zone blanche")

Compléments




-  Prescriptions supplémentaires

Dérogations



-  PCA dérogatoire

Révisions et annulations






Révisions

-  Révision en vigueur
-  Révision partiellement en vigueur
-  Révision annulée

Annulations



-  Annulation totale du plan initial
-  Annulation partielle du plan initial

Périmètres de protections



-  Intérêt cult. hist. ou esth.
-  Intérêt paysager
-  Liaisons écologiques
-  Réserve
-  Risque naturel ou contrainte

Principales infrastructures



Canalisations

-  Canalisation existante
-  Canalisation en projet





Lignes électriques haute tension

-  Ligne HT existante
-  Ligne HT en projet



Réseau ferroviaire

-  Ligne existante
-  Ligne en projet

Réseau routier

-  Autoroute existante
-  Autoroute en projet
-  Route de liaison
-  Route de liaison en projet

Limites administratives

-  Secteurs d'aménagement (1978)
-  Limites communales du PdS